

【関西の概要】

# 多彩な魅力を持つ関西

## —交通・ビジネス環境、産業など—

### 関西の規模

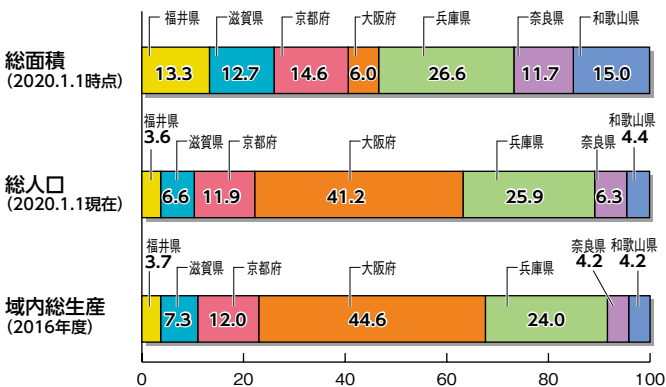
関西は中心部の大阪市から30分程度で京都市、神戸市等の大都市に移動できる圏域のコンパクトさが魅力。幹線道路など交通ネットワークも充実。



### ● 関西の面積・人口・域内総生産

	関西	日本	関西のシェア
総面積 (km <sup>2</sup> ) (2020.1.1現在)	31,542	377,975	8.3%
総人口 (千人) (2020.1.1現在)	21,454	127,138	16.9%
域内総生産 (10億円) (2016年度)	87,341	549,866	15.9%

### 〔府・県別構成比〕



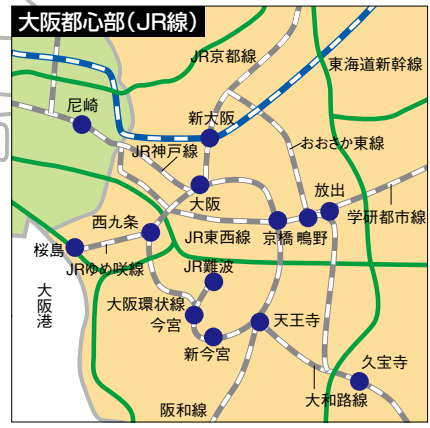
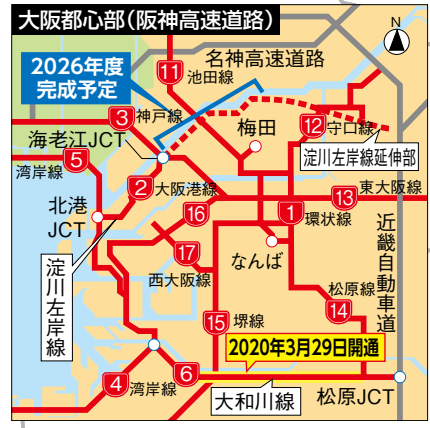
資料：国土地理院「全国都道府県市区町村別面積調」  
総務省「住民基本台帳に基づく人口、人口動態及び世帯数」  
内閣府「県民経済計算」(名目)

### ● 関西の交通ネットワーク



凡例

- JR在来線
- JR東海道・山陽新幹線
- 主な自動車専用道路等 (供用中)
- 主な自動車専用道路等 (事業中、計画中)
- ✈ 主な空港
- ⚓ 主な港湾



(注) 2020年8月1日時点